



## Anancy, France à 19 route de Séchenal, Saint-Martin-Bellevue

### Résumé de l'itinéraire

Véhicule: **Voiture de taille moyenne**

Durée (1) : **0h15**










Distance: **8,8 km**

### Note de frais

Carburant: **1.17 € (11)**

Indemnités: **0.00 €**

## Feuille de route

	Départ: <b>Anancy, 74000, Rhône-Alpes, France</b>		0h00	
1		Prendre à droite <b>Avenue d'Albigny</b> et continuer sur 345 m	0h00	164 m
2		Prendre à gauche <b>Rue Louis Revon</b> et continuer sur 448 m	0h01	509 m
3		Au rond-point, prendre à gauche <b>Boulevard du Lycée</b> et continuer sur 259 m	0h02	957 m
4		Prendre à droite <b>Avenue de Brogny</b> et continuer sur 2,8 km	0h02	1,2 km
5		Prendre à droite <b>Avenue de Genève</b> et continuer sur 82 m	0h07	3,7 km
6		Au rond-point, continuer tout droit <b>D2203</b> et continuer sur 790 m	0h08	4,1 km
<b>LE PONT DE BROGNY</b>				
7		Au rond-point, continuer tout droit <b>Route de la Roche-sur-Foron</b> et continuer sur 1,1 km	0h08	4,6 km
8		Au rond-point, prendre à gauche <b>Route du Champ Moisi</b> et continuer sur 120 m	0h10	5,10 km

9		Au rond-point <b>Route des Rigoles</b> , prendre à droite <b>Route des Convers</b> et continuer sur 642 m	0h11	6,5 km
10		Prendre à gauche <b>Route du Président Lavy</b> et continuer sur 742 m	0h12	6,8 km
11		Prendre à droite <b>Route du Gros Chêne</b> et continuer sur 1,1 km	0h12	7,0 km
<b>LES DIACQUENODS</b>				
12		Prendre à gauche <b>Route du Gros Chêne</b> et continuer sur 199 m	0h15	8,6 km
13		Prendre à gauche <b>Route de Séchenal</b> et continuer sur 3 m	0h15	8,8 km
	Arrivée: <b>19, Route de Séchenal, 74370, Saint-Martin-Bellevue, Rhône-Alpes, France</b>		0h15	8,8 km

(1) Hors pause, conditions normales de météo et trafic