



Genève, Suisse à 19 route de Séchenal, Saint-Martin-Bellevue

Résumé de l'itinéraire

Véhicule: **Voiture de taille moyenne**

Durée (1) : **0h31**

Distance: **34 km** dont 24 km sur voies rapides










Note de frais












Carburant: **4.69 € (3l)**

Péages: CHE : **40.00 CHF** pour 1 année(s)

Indemnités: **0.00 €**

Feuille de route

	Départ: Genève, Genève, Suisse	0h00	
1	 Prendre à droite Place du Cirque et continuer sur 69 m	0h00	284 m
2	 Continuer tout droit Boulevard de Saint-Georges sur 122 m	0h00	353 m
3	 Au rond-point, continuer tout droit Boulevard de Saint-Georges et continuer sur 597 m	0h00	475 m
4	 Prendre à gauche Rue des Deux Ponts et continuer sur 288 m	0h02	1,1 km
5	 Prendre à gauche Route des Jeunes et continuer sur 1,3 km	0h02	1,4 km
6	 Continuer tout droit Voie Centrale sur 467 m	0h03	1,7 km
	<div style="border: 1px solid black; padding: 5px;"> LAUSANNE AÉROPORT FRANCE CAROUGE PLAN-LES-OUATES LA PRAILLE  </div>		
7	 Rejoindre A1a (Voie Centrale) sur 3,8 km	0h05	3,1 km

8		Rejoindre 1 (0A1/E25/E62) et continuer sur 2,1 km	0h09	6,9 km
<div style="border: 1px solid black; padding: 5px; width: fit-content; margin: 0 auto;"> <p style="margin: 0;">E25 E62</p> <p style="margin: 0;">N° 1</p> <p style="margin: 0;">FRANCE</p> <p style="margin: 0;">PERLY</p> <p style="margin: 0;">PLAN-LES-OUATES</p> <p style="margin: 0;">ZONE INDUSTRIELLE</p> </div>				
9		France	0h11	9,1 km
10		Rejoindre A401 sur 972 m	0h11	9,1 km
11		Continuer tout droit (A41) sur 17 km	0h12	10 km
12		Prendre la sortie 18 et continuer sur D1201 et continuer sur 1,2 km	0h22	27 km
<div style="border: 2px solid red; padding: 2px; width: fit-content; margin: 0 auto;"> ALLONZIER-LA-CAILLE </div>				
13		Au rond-point, prendre à gauche D1201 et continuer sur 329 m	0h23	28 km
<div style="border: 1px solid black; padding: 5px; width: fit-content; margin: 0 auto;"> <p style="margin: 0;">CHAMONIX-MONT-BLANC</p> <p style="margin: 0;">GENÈVE</p> <p style="margin: 0;">PRINGY</p> </div>				
14		Au rond-point, prendre à droite Route Impériale et continuer sur 923 m	0h24	29 km
15		Au rond-point, continuer tout droit Route Impériale et continuer sur 1,3 km	0h25	30 km
16		Prendre à gauche Route de la Ferme et continuer sur 156 m	0h26	31 km
<div style="border: 2px solid red; padding: 2px; width: fit-content; margin: 0 auto;"> LES DIACQUENODS </div>				
17		Continuer tout droit Route de la Frétallaz sur 1,4 km	0h26	31 km
18		Prendre à droite Route du Mont (D144) et continuer sur 1,1 km	0h28	33 km

19

Prendre à droite **Route de Séchenal** et continuer sur 3 m

0h31

34 km

Arrivée: **19, Route de Séchenal, 74370, Saint-Martin-Bellevue, Rhône-Alpes, France**

0h31

34 km

(1) Hors pause, conditions normales de météo et trafic